






CIRCULAR DE ERJOS

DURACIÓN	 2 h y 30´
DESNIVEL DE SUBIDA	 454 m
DESNIVEL DE BAJADA	 454 m
DISTANCIA HORIZONTAL	 11,5 Km
TIPO DE RECORRIDO	 CIRCULAR
DIFICULTAD	MODERADA

FICHA DE RUTA TRAIL

Información:

Punto de encuentro y salida
Plaza de la Iglesia de Erjos,

<https://maps.app.goo.gl/8iGEhisZpegX3hGp8>

a las 9:00 h.



Zona de salida

Transcurre por los senderos PR51

